

القرى الفلسطينية المهجرة - قرية سعسع

عدد سكان سعسع عام 1948 : 1310

تاريخ إحتلال : 30/10/1948

الحملة العسكرية: حيرام

مستوطنات أقيمت على مسطح البلدة بعد 1948 : ساسا

تبعد القرية عن صفد 12 كيلومتراً.

سعسع كانت قرية فلسطينية تبعد 31 كم شمال شرق مدينة صفد و 4 كم من الحدود مع لبنان. تقع على قمة جبل بارتفاع 875 م فوق سطح البحر، ويقابلها جبل الجرمق من الجنوب.

كانت القرية تنهض على تل صخري. وكانت تقع عند تقاطع شبكة طرق تصلها بالقرى والمدن المجاورة ومنها صفد. ونظراً إلى قرب سعسع من لبنان ومن شبكة طرق عدة فقد أنشأ البريطانيون فيها - في أواخر الثلاثينات - أبراج مراقبة وسياجات من الأسلاك الشائكة. وكانت غايتهم رصد أنشطة المجاهدين الفلسطينيين. وكانت بضعة ينابيع تؤمن لسكانها المياه.

حدود قرية سعسع

تتوسط سعسع القرى والبلدات التالية:

الشمال : لبنان.

الغرب : حرفيش.

الجنوب الغربي : غباطية.

الجنوب : بيت جن.

الجنوب الشرقي و الشرق : الجش.

الشمال الشرقي : [كفر برعم](#).

تاريخ قرية سعسع

يعود تاريخ سعسع إلى بداية الألف الثاني قبل الميلاد، حيث كانت موقعا كنعانيا استراتيجيا هاما يشرف على ما حوله من مناطق.

ملكية الاراضي في قرية سعسع

الخلفية العرقية	ملكية الارض/دونم*
فلسطيني	12,822
تسربت للصهاينة	0
مشاع	1,974
**المجموع	14,796

الحياة الإقتصادية في قرية سعسع

عمل معظمهم بالزراعة بشكل أساسي إلى جانب الاهتمام بتربية بعض رؤوس الماشية إلى جانب حركة تجارية بسيطة، وقبيل النكبة بسنوات قام أهالي القرية باستصلاح مساحات كبيرة من الأراضي البور واستبدلوا أشجار الزعرور والبطم والخروب التي كانت تحيط بالقرية من كافة جوانبها بأشجار مثمرة كالزيتون، التفاح، الإجاص وكروم العنب. بالإضافة لبعض الصناعات الغذائية من مرببات وخضار وفواكه مجففة كانت تفيض عن حاجة أهل القرية وكانت تباع أيضاً في أسواق صفد

قام سكان القرية بتقطيع الأشجار البرية التي كانت تحف بالقرية، واستبدلوا بها انواعاً مثمرة كالتفاح والزيتون والعنب. في 1944/1945، كان ما مجموعه 4496 دونماً مخصصاً للحبوب، و1404 من الدونمات مروياً أو مستخدماً للبساتين.

إستخدام الأراضي في قرية سعسع

نوعية المساحة المستخدمة	فلسطيني (دونم)*
مزرعة بالبساتين المروية	1,404
مزرعة بالزيتون	150
مزرعة بالحبوب	4,514
< مبنية	48
صالح للزراعة	5,918
< بور	8,830

سكان سعسع

قُدِّر عدد سكان القرية عام 1922 بـ 634 نسمة. ارتفع هذا العدد عام 1931 إلى 840 نسمة وكانوا جميعهم من العرب المسلمين وقيمون في 154 منزلاً. وفي عام 1945 وصل عددهم إلى 1130 نسمة. وبحلول عام 1948 وصل العدد إلى 1311 نسمة، وكان عدد منازل القرية حتى تاريخه 240 منزلاً. وفي عام 1998 قُدِّر عدد اللاجئين من أبناء القرية بـ 8050 نسمة..

التعداد السكاني في قرية سعسع

السنة	نسمة*
1596	457

السنة	نسمة*
في القرن 19	300
1922	643
1931	840
1945	1,130
1948	1,311
عدد اللاجئيين ب 1998	8,050

عدد البيوت في قرية سعسع

السنة	عدد البيوت
1931	154
1948	240

الحياة العلمية في قرية سعسع

كان في القرية مدرسة ابتدائية تابعة لدائرة المعارف البريطانية، كانت المدرسة مبنية في ناحية القرية الغربية بقرب الجامع. هذه المدرسة كانت مبنية من الإسمنت وكانت مكونة من غرفتين، ولها حديقة يتم تعليم التلاميذ بعض الأعمال الزراعية. هذه المدرسة درس فيها أبناء القرية حتى الصف الرابع الابتدائي، وكان يدرس فيها أبناء القرية الذكور والإناث معاً. وكان التلاميذ يتابعون تعليمهم بعد الصف الرابع في مدرسة كفر برعم (حتى الصف السادس)، وفي بعض الأحيان كانوا ينتقلون لمدراس مدينة صفد..

كان في القرية سوق صغيرة فيها بعض دكاكين كما كان فيها مسجد ومدرستان ابتدائيتان.

المجازر التي إرتكبها الصهاينة في قرية سعسع

ارتكبت قوات الهاغاناه مجزرتين في سعسع سنة 1948:

المجزرة الأولى:

في 15 شباط / فبراير، أغارت سرية من كتيبة البلماح الثالثة على القرية لأنها كانت تُستخدم قاعدة لمقاتلين عرب من أبناء القرية ومن الغرباء. وكانت الأوامر المعطاة لقائد الكتيبة موشيه كلمان، تنص على ((نصف عشرين بيتاً وإصابة أكبر عدد ممكن من المقاتلين)).

تم اقتحام القرية ليلاً ووضعوا عبوات ناسفة في بعض المنازل وشغلوا الصواعق، فكانت النتيجة أن دُمرت عشرة منازل تدميراً كلياً أو جزئياً، وقُتل ((عشرات)) الأشخاص. وقد اختصر قائد العملية ذلك بالقول أن الغارة أوقعت زعراً كبيراً في أفئدة سكان القرى في المنطقة.

المجزرة الثانية:

ارتكبت في 30 تشرين الأول/أكتوبر، يوم احتلال القرية في سياق عملية حيرام. ويذكر وصف الهاغاناه للعملية أن اللواء شيفع (السابع) استولى على سعسع بيسر، وأن الوحدة التي نفذت ذلك لم تواجه أية مقاومة. ومع ذلك، فقد ارتكبت أعمال (قتل جماعي) في القرية.

قرية سعسع اليوم

عقب احتلال القرية نسفت القوات الصهيونية معظم منازل القرية باستثناء بعض المنازل (15 منزل تقريباً)، وقد ستطونها الصهاينة وقيمون فيها حتى يومنا هذا، وفي عام 1949 أنشأت سلطات الاحتلال مستعمرة "ساسا" على أراضي القرية، أما باقي أراضي القرية فتغطيها أشجار الزيتون والصبر والتين وغيرها، ويستغل المستوطنون أراضي سعسع في الزراعة.

صور - سعسع



مزل قديم من منازل القرية في الطرف الغربي من الموقع، وتقيم فيه حالياً أسرة يهودية (تيسان/أربيل 1991) [سعسع]

سعسع: إحدى البيوت المقتنصة في الطرف الغربي من القرية. 1991



سبعسع (إسرائيل) في موقع القرية (سنة 1990) [سعسع]

سعسع: المقتنصة الصهيونية الموجودة على القرية التي تحمل إسم مشابه لإسم قريتنا سعسع، أنقر الصورة لتكبيرها. 1990



سعسع: صورة نادرة في القرية بعد إحتلالها ويبدو بعض الدمار. 1949



مزل من منازل القرية (سنة 1990) [سعسع]

سعسع: إحدى البيوت المقتنصة. 1991



سعسع: صورة نادرة في القرية ويظهر عدة مقتصبين صهاينة وهم يرممون إحدى البيوت. 1949



سعسع: صورة نادرة في القرية بعد إحتلالها وتظهر العصابات الصهيونية فيها. 1948



قرية سعسع



سعسع: صورة نادرة للقرية أخذت أثناء الهجوم الأخير. #1 1948



سعسع: صورة نادرة بد إحتلال القرية والمقتصبين فيها. 1948




سعسع: صورة نادرة للقرية أخذت أثناء الهجوم الأخير. #3 1948



سعسع: صور للسامر في القرية قبل النكبة #2



سعسع: قرية سعسع عام 1935



قرية سعسع المهجرة قضاء صفد



سعسع: اراضي القرية من الناحية الغربية بالقرب من مدخل المستوطنة
المقامة على اراضي القرية 14/5/2003



سعسع: احد بيوت القرية الذي تم تحويله الى مقصف للمستوطنة المقامة
على اراضي القرية 14/5/2003



سعسع: احد بيوت القرية والمستعمل من قبل المستوطنين في سعسع
14/5/2003



سعسع: احد بيوت القرية الذي تم تحويله الى مقصف للمستوطنة المقامة
على اراضي القرية 14/5/2003




سعسع: مطع سلالم الى جانب البيت المبين في الصورة السابقة
14/5/2003



سعسع: احد بيوت القرية الذي تم تحويله الى مقصف للمستوطنة المقامة
على اراضي القرية 14/5/2003




سعسع: الجزء العلوي للبيت المبين في الصورة السابقة 14/5/2003



احدى بيوت قرية سعسع المهجرة



سعسع: المستوطنة المقامة على اراضي القرية, منظر داخلي 14/5/2003



سعسع: الجزء العلوي للبيت المبين في الصورة السابقة - مدخل مخفي وغير مستعمل 14/5/2003




سعسع: مجموعة اثريات وجدت سعسع عام تعود للعصر البرونزي, معروضة في بيت من بيوت سعسع تم تحويله الى متحف - 1/6/2003



سعسع: احد بيوت القرية الموجود في الناحية الجنوبية قرب مدخل القرية



سعسع: موقع الجامع في قمة التلة المقامة عليها القرية , تحول اليوم الى خزان للماء بعد هدم الجامع - 1/6/2003



سعسع: منظر عام. 2000



سعسع: أثار بيوت هدمت في القرية في الجهة العليا الى جانب الجامع - 1



سعسع: منظر لموقع القرية من الجهة الشمالية , الطريق يؤدي غرباً إلى البصة, يظهر موقع القرية على تلة 14/5/2003



سعسع: منظر عام من الغرب , مستوطنة سعسع المقامة على موقع القرية 14/5/2003



سعسع: مدخل القرية , من الجهة الغربية 14/5/2003



سعسع: بركة سعسع شمالي موقع القرية 14/5/2003