

القرى الفلسطينية المهجرة – قرية صفورية

قضاء: الناصرة

عدد السكان عام 1948 : 5020

تاريخ الإحتلال: 16/07/1948

مستوطنات أقيمت على أراضي البلدة قبل 1948 : لا يوجد

مستوطنات أقيمت على مسطح البلدة بعد 1948 : تسيبوري, هسوليم, هوشعياه, حنتون, ألون جليل

معلومات عن قرية صفورية

تبتعد القرية عن الناصرة 6 كيلومتر.

كانت القرية تنتصب على المنحدرات الجنوبية الغربية لنتوء جبلي. وكانت طريق فرعية تصلها بالطريق العام الموصل إلى الناصرة وبالطريق العام الساحلي إلى جهة الشمال الغربي. وكانت المنطقة المحيطة بصفورية تشكل مدخلا إلى الجليل الأسفل، وهو موقع منحها ميزة إستراتيجية من أقدم العصور. ومن الجائز أن يكون اسمها مشتقا من الكلمة السريانية (صفرة) (عصفور)، وربما كانت تلك إيماءات إلى التل الذي تجثم عليه كالطير.

حدود قرية صفورية

تتوسط صفورية القرى والبلدات التالية:

- الشمال : كفر مندا.
- الغرب : شفا عمرو.
- الجنوب : الناصرة.
- الجنوب الشرقي : رينه.

البنية المعمارية في قرية صفورية

كانت صفورية كبرى قرى قضاء الناصرة، من حيث عدد السكان ومساحة الأرض، ومنازلها مبنية بالطين والأسمنت. كما كانت هي نفسها على شكل مستطيل تتقاطع شوارعها المتعامدة في الوسط التجاري. في السنوات اللاحقة، توسعت حركة البناء صوب الشمال الغربي، والجنوب الشرقي.

إسم صفورية عبر التاريخ

هي تحريف عن كلمة آرامية او سريانية تعني الصباح أو الطائر أو جدي الماعز. عرفها البيزنطيون بسيفورسي- Sepphoris وعضون الغزو الصليبي عرفت بلي سفوري- Le Sephorie

ومن الجائز أن يكون اسمها مشتقا من الكلمة السريانية (صفرة) (عصفور)، وربما كانت تلك إيماءات إلى التل الذي تجثم عليه كالطير. بعيد الفتح الروماني لفلسطين أصبحت صفورية مركزا إداريا للجليل بأسره. وبعد قمع الثورة اليهودية الأولى سنة 70 للميلاد، تحولت البلدة بالتدريج الى مركز للحياة الدينية اليهودية.

وكانت تدعى يومها سفوريس ثم سميت لاحقا، أيام الإمبراطور الروماني هدریان، ديوسيزاريا. وكان سكانها من اليهود والمسيحيين أيام البيزنطيين.

البلدات المحيطة في صفورية

تحيط بقرية صفورية أراضي قرى رمانة وسخين والمشهد وعيلوط وكفر مندة وعيلين وشفأ عمرو

الحياة المعمارية في صفورية

فيها مدرستان ابتدائيتان: واحدة للبنين، والأخرى للبنات. وكانت مدرسة البنين أسست في سنة 1900، في زمن العثمانيين.

المجلس البلدية في صفورية

أنشئ في القرية مجلس بلدي في سنة 1923. وقد تزايدت نفقات المجلس التي كانت تقل قليلا عن دخله، من 74 جنيها فلسطينيا في سنة 1929 إلى 1217 جنيها فلسطينيا في سنة 1944.

الأماكن الأثرية في قرية صفورية.

تحتوي البلدة على مواقع أثرية عديدة، ويحيط بها مجموعة من الخرب الأثرية، منها: بلدة "حناتون" الكنعانية ومعناها: المنظور إليه بالنعمة، و"خربة الخالدية أو الخالدية، وخربة المشيرفة، وخربة مشمسية، وخربة أم احمد، وعين القسطل، وعين أبو راس، والنبي اقبال.

كذلك تحتوي على المدرج الروماني وأثار للقلعة الصليبية، والعديد من الكنائس ومن أبرزها كنيسة القديسة حنة.

الحياة الإقتصادية في قرية صفورية

كانت المنطقة المحيطة بصفورية ذات تربة خصبة، وغنية بموارد المياه السطحية والجوفية. وكانت الزراعة عماد اقتصاد القرية، وكان الزيتون أهم الغلال. في 1944\1945، كان ما مجموعه 21841 دونما مخصصا للحبوب و 5310 من الدونمات مرويا أو مستخدما للبساتين منها 3720 دونما حصة الزيتون.

ملكية الأراضي في صفورية

ملكية الارض/دونم*	الخلفية العرقية
41,748	فلسطيني

ملكية الارض/دونم*	الخلفية العرقية
0	تسربت للصهاينة
13,630	مشاع
55,378	**المجموع

إستخدام الأراضي في صفورية عام 1945

فلسطيني (دونم)*	نوعية المساحة المستخدمة
5,310	مزرعة بالبساتين المروية
3,270	مزرعة بالزيتون
21,841	مزرعة بالحبوب
102	مبنية
27,151	صالح للزراعة
28,125	بور

التعداد السكاني في صفورية

السنة	نسمة*
1596	2,200
في القرن 19	2,500
1912	2,767
1922	2,582
1931	3,147

السنة	نسمة*
1945	4,330
1948	5,023
عدد اللاجئين ب 1998	30,845

عدد البيوت في صفورية

السنة	عدد البيوت
1931	747
1948	1,192

إحتلال قرية صفورية

يقول المؤرخ الفلسطيني نافذ نزال ان ثلاث طائرات إسرائيلية قصفت القرية ليل 15 يوليو/ تموز، ملقبة (براميل مشحونة بالمتفجرات والشظايا المعدنية والمسامير والزجاج). وقد قتلت القنابل نفرا من سكان القرية وجرحت عدداً اخر، وهرب كثيرون غيرهم الى البساتين طلباً للامان. وصمد المجاهدون وقاتلوا كيفما اتفق وقد انتهت المعركة سريعاً. وفي الصباح قرر كثيرون من الذين اختبئوا في البساتين ان يغادروا صوب الشمال، او صوب الشرق.

قرية صفورية اليوم

في سنة 1949 أسست مستعمرة تسيبوري الزراعية التي تبعد ثلاثة كلم إلى الجنوب الشرقي من موقع القرية، كذلك تقع مستعمرة هسوليليم، التي أسست سنة 1949 أيضا على أراضي القرية، إلى الغرب من موقعها. لم يبق إلا بضعة منازل ل الموقع، منها منزل عبد المجيد سليمان ومنزل علي موجودة، اما باقي الموقع فتغطية غابة صنوبر غرسها الصندوق القومي للإحتلال احياء لذكرى بعض الاشخاص والمناسبات.

استبدل اسم صفورية كغيرها من المدن الفلسطينية المهجرة، باسم يهودي، وأصبحت المدينة الرئيسية تعرف بمستوطنة

«تسيبوري» وقد تأسست عام 1949 على أنقاض البيوت المدمرة. إذ بني مكانها العديد من المنازل الجميلة.

صور - صفورية



قريه صفورية ببادر الفصح (سنة ١٩١٠ تقريباً) [صفورية]

صفورية: صورة رائعة للقرية تظر جمال الحياة البسيطة في فلسطين
قبل النكبة، 1940



منظر عام لقرية صفورية، وتظهر ببادر الفصح في مقدم الصورة (سنة ١٩٣١) [صفورية]

صفورية: منظر عام عريض للقرية قبل تدميرها، 1931



دير القديسة حنة (أيار/مايو ١٩٨٧) [صفورية]

صفورية: دير مار حنّه. 1987



بنايا طاحونة القرية (أيار/مايو ١٩٨٧) [صفورية]

صفورية: انقاض طاحونة القرية المغتصبة. 1987



29. Saffuriya, Nazareth Sub-District, was an Arab town of 5,263 Christian and Muslim inhabitants. All were expelled and their homes, commercial buildings, lands and possessions were usurped by Jews. It was erased from the map and the Jewish settlement of Zippori was founded on its usurped 55,378 dunams of land.

صفورية: منظر عام قبل النكبة



غاية عُرس في موقع القرية إحياء الذكرى استقلال غواتيمالا (أيار/مايو ١٩٨٧) [صفورية]

صفورية: تذكّار بتشجير القرية




محطة تزويد المياه وتوزيعها في قرية صفورية (الناصره)، (سنة ١٩١٠ تقريباً)

صفورية: محطة توزيع المياه وتوزيعها في القرية. 1940



ببادر الفصح إلى الأضلاع من قرية صفورية (الناصره)، (سنة ١٩١٠ تقريباً)

صفورية: ببادر القرية في موسم الحصيد . 1940



صفورية: صفورية 1941



موقع القرية، وما زال من مستعمرة سبوري (أيار/مايو ١٩٨٧) [صفورية]

صفورية: منظر عام للقرية المدمرة والآن مشجرة كما ترى. 1987




صفورية: بالقرب من القرية عام 1930




صفورية: منظر عام لصفورية قبل النكبة



صفورية: منظر عام في صفوريا قبل النكبة



صفورية: منظر عام في صفوريا قبل النكبة



صفورية: منظر عام في صفوريا قبل النكبة



صفورية: منظر عام في صفوريا قبل النكبة



صفورية: منظر عام في صفوريا قبل النكبة



صفورية: منظر عام في صفوريا قبل النكبة




صفورية: منظر عام للقرية اخذ بعد النكبة



صفورية: منظر عام 1945



صفورية: صفوريه قبل النكبه




قرية صفورية المهجرة، قضاء الناصرة



صفورية: صفوريه قبل النكبه



صفورية: الاثار الرومانيه في صفوريه قبل النكبه



صفورية: صفوريه سنه 1932



صفورية: قطف الزيتون في صفورية



صفورية: مدخل دير القديسة حنة , الدير مستعمل اليوم كمدرسة داخلية للاطفال



صفورية: دير القديسة حنة من الجهة الغربية , الدير مستعمل اليوم كمدرسة داخلية للاطفال



صفورية: فسيفساء في صفوري في بيت عام في الفترة الرومانية



صفورية: مدخل قلعة صفورية من الناحية الغربية



صفورية: تظهر في الأفق قرية كفر مندنا وعن قرب منظر لقسم من الحفريات في صفوري



صفورية: فسيفساء في صفوري في بيت عام في الفترة الرومانية



صفورية: وديان القرية



صفورية: زيتون صفوريه



صفورية: صفورية التاريخية



صفورية: مؤسسة القديسة حنة في صفورية



صفورية: نبع صفورية الى يمين الشارع المؤدي الى الناصرة من صفورية



صفورية: جولة في حقول وأعين قرية صفورية المهجرة



صفورية: قلعة صفورية حيث يظهر المدرج الروماني شرقي القلعة



صفورية: طريق الاعمدة - اثار رومانية في صفورية



صفورية: زيتون صفوريه



صفورية: قلعة صفورية الناحية الخلفية



صفورية: عيون الماء في صفوريه



صفورية: منظر من صفوريه



صفورية: صفورية التاريخية



صفورية: صفورية التاريخية



صفورية: جولة في حقول وأعين قرية صفورية المهجرة



صفورية: حفريات في صفورية



صفورية: قناة وصل لمياه النبع , يعاد ترميمها



صفورية: جولة في حقول وأعين قرية صفورية المهجرة




صفورية: اثار رومانية في صفورية



صفورية: قناة وصل لمياه النبع , يعاد ترميمها اليوم



صفورية: قلعة صفورية من الداخل والتي تحولت الى متحف



صفورية: فسيفساء - اثار رومانية في صفورية



صفورية: جولة في حقول وأعين قرية صفورية المهجرة



صفورية: فسيفساء في صفورية



آثار كنيسة القديسة حنة في صفورية.



آثار كنيسة القديسة حنة في صفورية.



كنيسة القديسة حنة، الصخور التي ولدت عليها مريم العذراء لأمها حنة.



آثار كنيس صفورية.