القرى الفلسطينية المهجرة ـ قرية دير أيوب

سكان قرية دير أيوب 1948 : 370.

تاريخ إحتلال دير أيوب : 16/5/1948.

حملة عسكرية : مكابي.

وحدة الإحتلال : جفعاتي أو هرئيل (بلماح).

مستوطنات أقيمت على أراضي بلدة دير أيوب بعد نكبة 1948 : لا يوجد.

تبتعد القرية عن الرملة 17.5 كيلومتر

كانت القرية القائمة على منحدرات تواجه الجنوب الغربي تشرف على طريق الرملة-القدس العام ويصلها طريق فرعي به. وفي جانبها الشمالي الغربي موضع كان سكانها يعتقدون أنه قبر النبي أيوب عليه السلام.

في أواخر القرن التاسع عشر كانت دير أيوب مزرعة صغيرة على سفح تل وكان معظم سكانها من المسلمين ومنازلها مبنية بالحجارة والطين. وقد تمددت القرية في موازاة الطرق التي تصلها بالقرى الأخرى وموّل سكانها بناء مدرسة عام 1947 (كان عدد المسجلين فيها وقتئذ 51 تلميذاً) كما دفعوا راتب المدرس فيها.

إحتلال قرية دير أيوب

استناداً إلى تاريخ الهاغانا احتلت القرية ثلاث مرّات أثناء المعارك التي دارت حول اللطرون في مايو/ أيار ويونيو/ حزيران 1948 ذلك أن سلسلة من العمليات شُنّت عقب عملية نحشون لاحتلال القرى الواقعة على المشارف الغربية للقدس وتدميرها والسيطرة على نتوء اللطرون الإستراتيجي.

المغتصبات الصهيونية على أراضي قرية دير أيوب

لا توجد مستعمرات إسرائيلية على أراضي القرية. أما مستعمرة مفو حورون التي أسست عام 1970 فتقع شمالي موقع القرية.

قرية دير أيوب اليوم

يقع القطاع الشرقي من متنزّه كندا في موقع القرية وقد أنشئ المتنزه ومولته هبات من اليهود الكنديين وافتتح عام 1978. ويتناثر الحطام في أرجاء الموقع وفي جملته قطع حيطان معشّقة بعوارض حديدية. وتشاهّد بقايا المنازل على تل مرتفع إلى الجنوب قبالة القرية.

دير أيوب: صورة نادرة للقرية في منطقة الحرام ويبدو أن القرية لم تدمر في ذلك الوقت. 1965

دير أيوب: استحكامات الجيش العربي قرب القرية

دير أيوب: ابار دير ايوب المتبقيه



دير أيوب: منظر من دير ايوب



دير أيوب: خان باب الواد في دير ايوب قبل وبعد التهجير

دير أيوب: القلعة في دير ايوب

دير أيوب: القلعة في دير ايوب



دير أيوب: القلعة في دير ايوب

دير أيوب: مغارة عليان

دير أيوب: جولة في حقول وكروم زيتون دير ابان المهجرة

دير أيوب: جولة في حقول وكروم زيتون دير ابان المهجرة

دير أيوب: جولة في حقول وكروم زيتون دير ابان المهجرة

دير أيوب: جولة في حقول وكروم زيتون دير ابان المهجرة

دير أيوب: جولة في حقول وكروم زيتون دير ابان المهجرة

دير أيوب: جولة في حقول وكروم زيتون دير ابان المهجرة



دير أيوب: جولة في حقول وكروم زيتون دير ابان المهجرة

دير أيوب: جولة في حقول وكروم زيتون دير ابان المهجرة



دير أيوب: جولة في حقول وكروم زيتون دير ابان المهجرة

دير أيوب: جولة في حقول وكروم زيتون دير ابان المهجرة

دير أيوب: انقاض بيوت دير ابان االمدمرة

دير أيوب: جولة في ربوع واحراش وبراري قرية دير ايوب المهجرة

دير أيوب: جولة في ربوع واحراش وبراري قرية دير ايوب المهجرة

بقايا سياجات حجرية (أيار/مايو ١٩٨٧) [دير أيوب]

دير أيوب: أطلال بيوت القرية المدمرة، أُنقر الصورة لتكبيرها. 1987

دير أيوب: منظر عام لقريه دير ايوب قبل النكبه

دير أيوب: انقاض بيوت دير ابان االمدمرة