القرى الفلسطينية المهجرة ـ قرية سلمة

عدد سكان سلمة عام 1948 : 7810

تاريخ إحتلال سلمة: 30/04/1948

الحملة العسكرية: بيعور حمِتس

الوحدة العسكرية: الكسندروني

مستوطنات أقيمت على أراضي سلمة قبل 1948 : رمات جان

مستوطنات أقيمت على مسطّح بلدة سلمة بعد 1948 : كفار شاليم (تل ـ أبيب)

مستوطنات أقيمت على أراضي بلدة سلمة بعد 1948 : الأحياء الشرقية في تل أبيب (نفيه كفير), نفيه تساهال, بيت يعقوب, نفيه إليعيزر, نير أفيف, لبنة, هئرجازيم, تل حاييم, أحياء رمات جان الجنوبية (رمات شكماه), رمات حن

معلومات عامة عن قرية سلمة

تبتعد القرية عن يافا 5 كيلومتر

كانت القرية قائمة في رقعة مستوية من الأرض في السهل الساحلي الأوسط إلى الشمال من الطريق العام المؤدي إلى يافا. وكان سكان القرية يعتقدون أن قريتهم سميت بهذا الاسم تيمنا بالصحابي الجليل سلمة أبو هاشم، الذي دفن في القرية سنة 634 م وبات ضريحه القائم في الركن الشمالي الغربي من القرية يعرف بمقام سيدنا سلمة.

حدود قرية سلمة

تتوسط سلمة القرى والبلدات التالية:

- الشمال : قبانيات.

- الشمال الشرقي : سراونة.
- الشرق : يافا.
- الجنوب الشرقي : يافا.
- الجنوب : يازور.
- الجنوب الغربي : الخيرية.
- الغرب : قبانيات.
- الشمال الغربي : قبانيات.

البنية المعمارية في قرية إم سلمة

في فترة الانتداب البريطاني كانت سلمة مقسمة الى أحياء, وكان يسكن في كل حي(حمولة) (عشيرة) أو فرع من (حمولة) وكانت المنازل أول أمرها متجمهرة بعضها قرب بعض, وتتحلق منازل كل (حمولة) أو فرع من (حمولة) حول حوش فسيح ذي مدخل واحد مشترك. وكان هذا الحوش يتيح للنسوة متسعا خصا من اجل القيام بأعمالهن المنزلية وللأولاد من اجل اللعب وللأسر من اجل الاجتماع مساء وفي المناسبات الخاصة. وقد بنى بعض الأسر منازل في البساتين, لكن هذه الأسر لم تكن تنتمي عادة الى الحمائل. ومع أن المنازل كانت في معظمها مبنية بالطوب الا أن نفر من سكان بنى منازل حجرية أو منازل بغدادية وهي منازل تبنى من الخشب الذي يكسى بالطين ويطلى بماء الكلس من الداخل فتغدو الحيطان عازلة للحرارة

سكان قرية سلمة

كان سكانها يتألفون من 6670 مسلما و 60 مسيحيا.

السنة	عدد السكان (نسمة)
1596	49
1922	1,187
1931	3,961

السنة	عدد السكان (نسمة)
1945	6,730
1948	7,807

كما قدر عدد اللاجئين في عام 1988 حوالي 47,942.

البيوت في أم سلمة

السنة	عدد البيوت
1931	800
1948	1,692

الحياة الإقتصادية في قرية سلمة

كان في القرية عدة متاجر خمسة مقاه. وفي فترة الانتداب أنشئ في سلمة شركة نقل امتلكت السيارات والباصات وكان لها شركاء في قرية العباسية المجاورة وكانت تدعى (شركة سيارات سلمة- العباسية) وكان سكان سلمة يعملون بصورة رئيسية في الزراعة وفي كل وما يتعلق بها. كما عمل نفر منهم في التجارة وفي الوظائف الحكومية في 1944\1945 كان ما مجموعه 2853 دونما مرويا أو مستخدما للبساتين. أما الزراعة فكانت بعلية ومروية معا, وكانت مياه الري تجلب من نحو 85 بئرًا ارتوازية. وكان المزارعون يشحنون منتجاتهم الى يافا ويبيعون قسما منها في المستعمرات الصهيونية المجاروة. وكانوا يشحنون الحليب أيضا الى مصنع للألبان في يافا, كان يمتكله رجلان من سلمة.

ملكية الأراضي في أم سلمة >

الخلفية العرقية	ملكية الارض/دونم*
فلسطيني	5,633
تسربت للصهاينة	885
مشاع	264
**المجموع	6,782

إستخدام الأراضي عام 1945

نوعية المساحة المستخدمة	فلسطيني (دونم)*	يهودي (دونم)*
مزروعة بالحمضيات	2,853	395
مزروعة بالبساتين المروية	370	314
مزروعة بالزيتون	25	0
مزروعة بالحبوب	2,266	140
مبنية	114	0
صالح للزراعة	5,489	849
>بور	294	36

الحياة العلمية في قرية سلمة

كان في سلمة مدرستان: أحداهما للبنين والأخرى للبنات. وقد فتحت مدرسة البنين أبوابها في سنة 1920 ومدرسة البنات 1936. وفي سنة 1941 كان عدد التلامذة المسجلين في المدرستين 504 تلاميذ و 121 تلميذة على التوالي.

المقامات في قرية أم سلمة

القرية تنسب للصحابي الجليل الشهيد سلمه ابن هاشم بن المغيرة بن علي بن مخزون القرشي المخزومي

إحتلال إم سلمة

كانت سلمة محاطة بعدة مستعمرات يهودية وباتت عرضة للهجمات شبة المستمرة طوال خمسة اشهر ابتداء من 5 ديسمبر/كانون الأول 1947. استمرت الهجمات حتى النصف الثاني من أبريل/ نيسان، لكن ذخيرة المدافعين عن القرية ما لبثت أن نفدت وأخذ سكانها بالرحيل. غير أن احتلال القرية لم يتم إلا في أواخر أبريل/نيسان، خلال عميلة حميتس.

في 28 شباط \ فبراير 15– 16 نيسان \ أبريل. وقد أرسل جيش الإنقاذ العربي 20 مقاتلا للمشاركة في الدفاع عن سلمة أثناء الهجوم الأول. وذكرت صحيفة نيويورك تايمز, في سياق تقريرها عن هذا الهجوم أن الهاغاناه (اجتاحت) سلمة, وأن هذا الهجوم لم يكشف النقاب عنه إلا في اليوم التالي عندما اكتشفت الشرطة البريطانية جثث 6 يهود قتلوا في أثناء محاولة الاجتياح. وجاء في بلاغ رسمي أصدرته القوات العربية المتمركزة في المنطقة, أن قوة مؤلفة من 250 جنديا يهوديا اشتركت في الهجوم الأول, ومنها فصيلة أمامية قوامها 50 عنصرا.

وأضاف أن اليهود الستة الذين قتلوا كانوا من الفصيلة المذكورة التي حاصرها المدافعون عن القرية. وقال البلاغ, الذي نشر في صحيفة فلسطين إن ثلاثة من العرب إستشهدوا في المعركة بينهم امرأة. وذكر عارف العارف أن 30 قذيفة هاون من عيار 3 إنشات, على الأقل, انهمرت في أثناء الهجوم الثاني على القرية من مراكز يهودية في مستعمرة بيتح تكفا. استمرت الهجمات حتى النصف الثاني من نيسان\ ابريل, لكن ذخيرة المدافعين عن القرية ما لبث أن نفذت وأخذ سكانها بالرحيل خلال عميلة حميتس (الفصح) التي هدفت الى تطويق يافا واحتلالها. وقد احتلت وحدات من لواء ألكسندروني سلمة في 29 نيسان \ أبريل 1948.

تمدد تل أبيب على القرية وأراضيها. بقي من القرية أبنية كثيرة: منازل عدة، وأربعة مقاه، والمسجد المقام ومقبرة واحدة، والمدرستان. المنازل مهجورة وفي حال مزرية من الإهمال: باستثناء تلك التي يقيم يهود فيها.

قرية أم سلمة اليوم

بقي من القرية أبنية كثيرة: منازل عدة, أربعة مقاهي, المسجد، المقام، مقبرة واحدة, المدرستان. المنازل مهجورة وفي حال

مزرية من الإهمال, باستثناء تلك التي يقيم يهود فيها. وهذه المنازل مبنية في معظمها بالأسمنت, وتبدو عليها سمات معمارية متنوعة.

مقهى الحوتري، وتسكنه اليوم أسرة يهودية (تموز/يوليو ١٩٨٧) [سلمة]

سلمة: قهوة الحوتري المغتصبة والان منزل لاسرائيلي. 1987

مقهى شعبان الناجي (تموز/يوليو ١٩٨٧) [سلمة]

سلمة: قهوة شعبان الناجي المغتصبة، 1987.

قبتان لبناءين من القرية إلى الجنوب من وسط الموقع. القبة اليسرى هي لمقام سيدنا سلمة (نيسان/أبريل ١٩٩١) [سلمة]

سلمة: منظر جنوبي من مركز القرية المغتصبة والمبنى الموجود عليه قبب هو مقام سيدنا سلمة. 1991

منازل وسط موقع القرية. وتظهر إحدى ضواحي تل أبيب في أقصى الصورة (أيار/مايو ١٩٩٠) [سلمة]

سلمة: احدى بيوت القرية المغتصبة، وعمارات تل أبيب تظهر في الخلف 1990.

منزل مصطفى أبو نجم (تموز/يوليو ١٩٨٧) [سلمة]

سلمة: عمارة مصطفى ابو نجم المغتصبة، 1987.

مقام سيدنا سلمة الذي سُمّيت القرية تيمناً به (تموز/يوليو ١٩٨٧) [سلمة]

سلمة: مقام سيدنا سلمة الذي سُمية القرية تيمناً به. 1987

مقبرة قرية سلمة (يافا)، وقد حُوِّلت إلى متنزَّه. (أيار/مايو ١٩٨٧)

سلمة: مقبرة القرية التي حولها الأسرائيليون الى متنزه كما ترى. 1987

سلمة: في قهوة خليل ابواصبع في مخيم الأمعري بعد الهجرة من سلمة ويظهر معه ابنه الاستاذ محمدابواصبع

سلمة: مدرسة سلمة

سلمة: على البيادر، أرشيف الناصرة

سلمة: سلمة شارع عكا

سلمة: من قرية سلمة المهجرة قضاء يافا عام 1925

سلمة: سلمة عام 1947



سلمة: / قبل النكبة



سلمة: جامع سلمه

قرية سلمة المهجرة

سلمة: منظر لمقام سيدنا سلمة، 2002.

قرية سلمة المهجرة



سلمة: منظر عام لموقع قريه سلمى

سلمة: جامع سلمه

سلمة: جامع قريه سلمه

سلمة: من بيوت سلمه

سلمة: اثار لمصاتب القريه