

القرى الفلسطينية المهجرة - قرية خربة اللوز

قضاء: القدس

عدد سكان خربة اللوز عام 1948 : 520

تاريخ إحتلال خربة اللوز : 14/07/1948

الوحدة العسكرية: هرثيل (بلماح)

مستوطنات أقيمت على أراضي خربة اللوز قبل 1948 : لا يوجد

مستوطنات أقيمت على مسطح خربة اللوز بعد 1948 : لا يوجد

تبتعد القرية عن القدس 11 كيلومتر.

تقع إلى الغرب من مدينة القدس، وتبعد عنها 11 كم، وترتفع عن سطح البحر 750م، وبلغت مساحة أراضيها حوالي 4502 دونمات، وتحيط بها أراضي قرى دير عمرو، الجورة، الولجة، وعقور، وتعتبر قرية خربة اللوز إحدى قرى ناحية قبيلة بني حسن غربي النهر الذين جاؤا مع صلاح الدين من شرق الاردن .

كانت القرية قائمة إلى الجنوب من ذروة جبل يشرف على منطقة واسعة بك الجنوب والشرق والغرب، وكان سكانها وهم من المسلمين يصلون ي مسجد القرية، ولهم فيها أيضا مقام لشخصية دينية هي الشيخ سلامة.

كانت طريق فرعية تربط خربة اللوز بقرية عين كارم (ومن ثم بالقدس) شرقا.

حدود قرية خربة اللوز

تتوسط خربة اللوز القرى والبلدات التالية:

• الشمال : عين نقوبه.

<https://www.pal48.ps>

- الشمال الغربي : [دير عمرو](#).
- الغرب : عقور.
- الجنوب الغربي : [رأس أبو عمار](#).
- الجنوب : [القبو](#).
- الجنوب الشرقي : [الجورة](#).
- الشرق : [صطاف](#).
- الشمال الشرقي : [صوبا](#).

البنية المعمارية في خربة اللوز

كان شكل القرية العام شكل هلال منتشر من الشرق إلى الغرب. وكانت منازلها حجرية في معظمها. وفي الأربعينات، بنيت منازل جديدة غربي القرية.

أراضي خربة اللوز

كانت أراضيهم مزروعة بالكرمة وأشجار الزيتون واللوز، وبالخضروات والحبوب. وكان بعض هذه المحاصيل بعليا، وبعضها الآخر يروى من ينابيع القرية. وكانت النباتات البرية تنمو على المنحدرات وتستعمل مرعى للمواشي. في 1944\1945، كان ما مجموعه 693 دونما مخصصا للحبوب و728 دونما مرويا أو مستخدما للبساتين، منها 186 دونما حصة الزيتون .

ملكية الأراضي في خربة اللوز.

الخلفية العرقية	ملكية الارض/دونم*
فلسطيني	4,495
تسربت للصهاينة	0
مشاع	7
**المجموع	4,502

إستخدام الأراضي في خربة اللوز.

نوعية المساحة المستخدمة	فلسطيني (دونم)*
مزرعة بالبساتين المروية	728
مزرعة بالزيتون	186
مزرعة بالحبوب	693
مبنية	13
صالح للزراعة	1,421
بور	3,068

التعداد السكاني في خربة اللوز.

السنة	نسمة*
1922	234
1931	315
1945	450
1948	522
عدد اللاجئين ب 1998	3,206

عدد البيوت في خربة اللوز.

السنة	عدد البيوت
1931	67

السنة	عدد البيوت
1948	111

الأثار في قرية خربة اللوز

- كانت القرية موقعا أثريا يضم قبورا وأطلال أبنية وحجر رحي، ودلائل مادية أخرى تشير إلى أنها كانت أهلة في الماضي.
- كان فيها أيضا مقام لشخصية دينية محلية هي الشيخ سلامة.

الحياة الإقتصادية في خربة اللوز

كانت أراضيهم مزروعة بالكرمة وأشجار الزيتون واللوز، وبالخضروات والحبوب. وكان بعض هذه المحاصيل بعليا، وبعضها الآخر يروى من ينابيع القرية. وكانت النباتات البرية تنمو على المنحدرات وتستخدم مرعى للمواشي. في 1944\1945، كان ما مجموعه 693 دونما مخصصا للحبوب و728 دونما مرويا أو مستخدما للبساتين، منها 186 دونما حصة الزيتون.

إحتلال خربة اللوز

في يوليو/تموز 1948. وفي سياق عملية داني، أوكل إلى لواء هرئيل في الجيش الإسرائيلي مهمة احتلال بعض القرى التي من شأنها توسيع الممر المؤدي إلى القدس والواقع تحت سيطرة الصهيونيين. فاحتلت خربة اللوز في 13-14 يوليو/تموز فضلا عن مجموعة من القرى المجاورة. وقد أجبر اللاجئون الكثيرون الذين مكثوا في المنطقة أو حاولوا العودة إليها على الرحيل. ويذكر أن إحدى فصائل لواء هرئيل اعترضت طريق عشرات من اللاجئين الذين كانوا يتجهون غربا وذلك في نوفمبر/ تشرين الثاني 1948 وصادرت مواشيهم.

المغتصبات الصهيونية على أراضي خربة اللوز

ولا يوجد مستعمرات على أراضي القرية.

خربة اللوز اليوم

ينبت فيها بين ركام الحجارة أعشاب برية فضلا عن شجر اللوز والتين. وقد غرست حول موقع القرية غابة كثيفة من أشجار السرو، وقد أقيمت الغابة تخليدا لذكرى الجنرال الإسرائيلي موشيه دايان.

صور - خربة اللوز



خربة اللوز: صورة نادرة للقرية في اوائل الخمسينات بعد التطير العرقي وقبل تدمير القرية



أبقاض في موقع القرية (سنة ١٩٨٦) [خربة اللوز]

خربة اللوز: منظر لموقع القرية التي دمرها الصهاينة وطهروا عرقيا مواطنيها - 1986. أطلال بيوت القرية المدمرة واضحة.



خربة اللوز: صورة نادرة للقرية في اوائل الخمسينات بعد التطير العرقي وقبل تدمير القرية



خربة اللوز: صورة نادرة للقرية في اوائل الخمسينات بعد التطير العرقي وقبل تدمير القرية



خربة اللوز: الطريق المؤدي لدمار القرية



خربة اللوز: أطلال أحد بيوت القرية المدمره



خربة اللوز: شبك لحد بيوت البلد القديمه




خربة اللوز المهجرة




خربة اللوز: خربه اللوز



خربة اللوز: خربة اللوز - عشرات الامتار الى الجنوب من سلميه



خربة اللوز: خربه اللوز



خربة اللوز: خربه اللوز



خربة اللوز: أطلال مقام الشيخ سلامه المدمر



خربة اللوز: خربه اللوز



خربة اللوز: أطلال بيوت القرية المدمرة واضحة في الصورة




خربة اللوز: اثار من دور البلده القديمه



خربة اللوز: اراضي خربة اللوز من الغرب



خربة اللوز: في داخل احدى البيوت المجودة بالقرب من وادي الصرار



خربة اللوز: مقام الشيخ البخيتاري شرق خربه اللوز



خربة اللوز: عين القف في اقصى الجنوب الغربي لاراضي البلد في الجهة الجنوبيه لواد سلميه